



De todas las montañas de fuego que, como faros, alguna vez resplandecieron en la costa del Pacífico, el monte Rainier es la más noble.

John Muir

El monte Rainier, una montaña de inspiración incommensurable, es el centro del quinto parque nacional del país. Es un lugar de descubrimiento y de triunfos personales donde perduran las tradiciones familiares.

Con 4.392 metros (14.410 pies), esta montaña es el volcán más alto de la cordillera de las Cascadas y el pico más cubierto de hielo de los Estados Unidos continentales. Las columnas de basalto y otros restos de erupciones tempranas y los flujos de lava revelan la historia geológica antigua del monte Rainier.

Los glaciares, enormes ríos de hielo de hasta 230 metros (750 pies) de profundidad, caen por las

laderas rocosas. Sin embargo, por la cima se escapa vapor de las profundidades del volcán como recordatorio de que sigue siendo un volcán activo.

Sobre el monte Rainier, millones de estrellas iluminan el cielo nocturno. El parque reduce al mínimo el uso de luz artificial. Esto preserva la oscuridad, que da una notable visibilidad a las constelaciones y los planetas.

En primavera, la nieve empieza a derretirse en las laderas de las montañas. Debajo del bosque virgen, brotan flores y se abren helechos. En la región subalpina, el verano puede durar apenas dos meses. Las adaptaciones, que han demorado siglos en

desarrollarse, demuestran ser cruciales en la carrera por la supervivencia. Una profusión de flores silvestres e insectos polinizadores dan vida a la pradera. Los pájaros y los mamíferos almacenan comida en abundancia antes de que el invierno vuelva rápidamente.

Al ingresar al parque, hay un regreso al pasado: un portal al distrito histórico nacional Monte Rainier (Mount Rainier National Historic Landmark District). Los caminos, las edificaciones y las demás estructuras se diseñaron hace casi cien años. La arquitectura rústica de los inicios del parque nacional caracterizada por enormes troncos y cantos rodados armoniza con el paisaje natural del parque.

Durante miles de años, el monte Rainier ha sido un lugar importante para los pueblos indígenas del noroeste de América del Norte situados sobre la costa del Pacífico. En la actualidad, casi dos millones de personas de todo el mundo visitan el Parque Nacional Monte Rainier cada año. Con el creciente desarrollo global, esta montaña permanece inalterable: un lugar donde la gente puede reconectarse con lo que es importante en su vida.

Ascendiendo por los glaciares y las crestas de lava del monte Rainier e iluminando su camino con linternas de cabeza, los escaladores viajan sin pausa hacia la cima bajo un cielo lleno de estrellas (arriba).

© JEFF BEKES

Destinos inolvidables

Longmire



Longmire es un destino para todo el año.

Accesible todo el año. Camine con raquetas de nieve o practique esquí de fondo durante el invierno. Pasee por el borde de la pradera donde la historia se encuentra con la naturaleza. Salga de excursión durante el día para disfrutar de amplias vistas panorámicas. Vuelva en el tiempo: descubra la arquitectura rústica del parque con una visita guiada a pie por la historia de Longmire. Pase una noche en la histórica posada National Park Inn. Desde el porche, admire el resplandor de la puesta de sol en la montaña.

Paradise



Visite las praderas de Paradise en su momento más espectacular.

Durante el verano, pasee por senderos bien mantenidos entre praderas, arroyos y cataratas. Observe y escuche la fauna: osos, urogallos, mariposas, marmotas y mucho más. Explore las exhibiciones de los centros de información al visitante y de escalada. Por la noche, descansen o coma un refrigerio en la posada histórica Paradise Inn. Tome un trineo o vaya a la zona de juegos de invierno de Paradise, acampe en la nieve, practique esquí o haga snowboard.

Ohanapecosh



Acampe, haga senderismo y explore bajo altísimos árboles milenarios.

Ohanapecosh se distingue por su bosque virgen. Abundan los árboles antiguos, la vida silvestre, las cataratas, las flores silvestres en la primavera y los hongos en el otoño. El río Ohanapecosh —verde o azul translúcido, según la luz y su perspectiva— rodea el Bosque de los Patriarcas (Grove of the Patriarchs). Muchas excursiones de un día comienzan en Ohanapecosh. Acampe o haga un picnic en el campamento.

Sunrise



Disfrute vistas panorámicas sin igual mientras camina por las resplandecientes praderas subalpinas.

Sunrise, el punto más alto del parque al que se puede acceder en auto, ofrece una vista panorámica del monte Rainier y los picos de los alrededores. Las excursiones de un día conducen a glaciares, lagos y praderas. Métase de lleno en la geología en el centro de visitantes. Descubra la historia y la arquitectura rústica de Sunrise. Disfrute de un refrigerio en la cabaña. Acampe cerca de White River Campground.

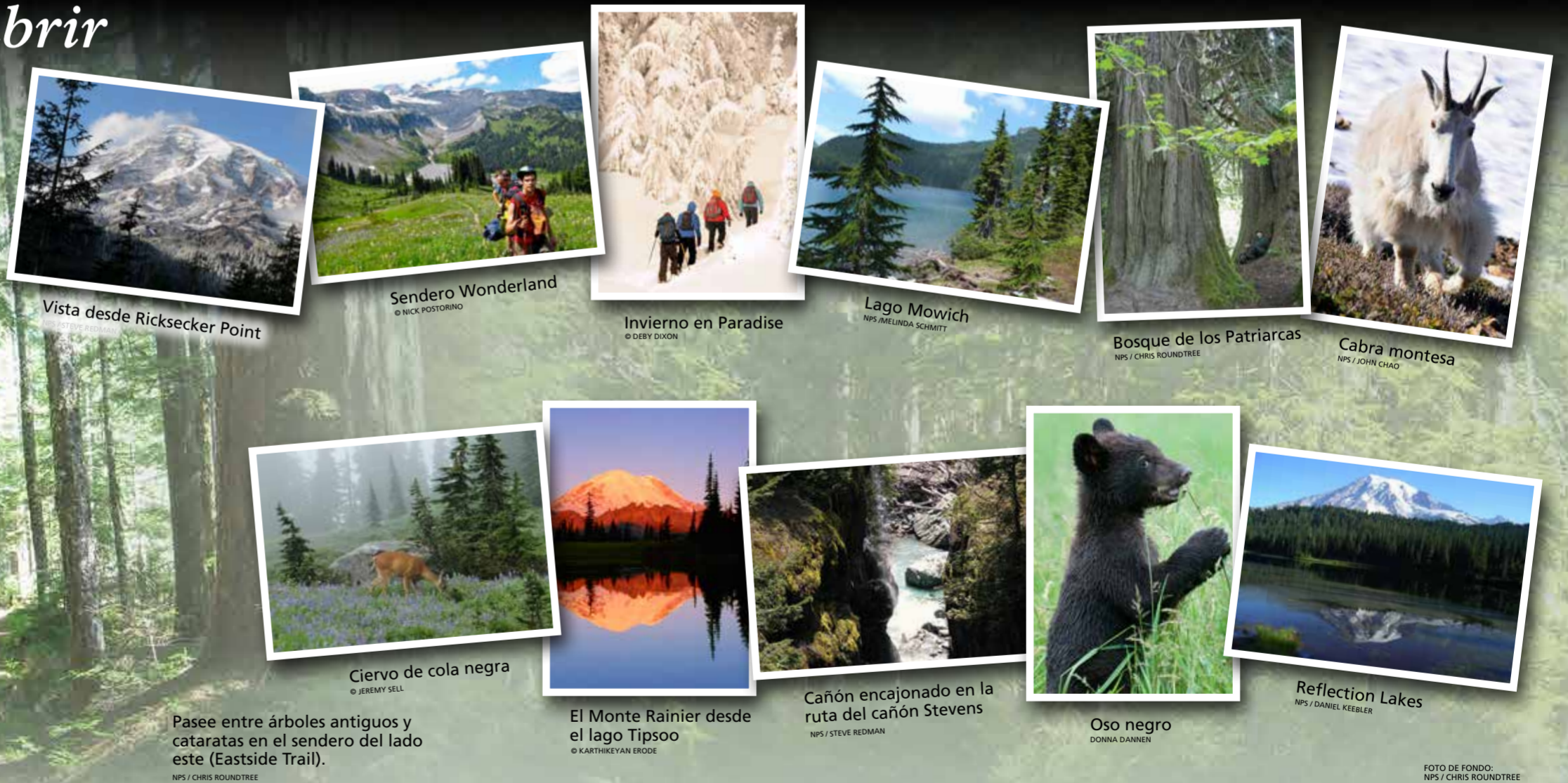
Río Carbon



Capture la vegetación exuberante y los gigantes árboles milenarios del bosque.

Deambule por los senderos húmedos cubiertos de musgo que surcan el bosque templado. Descubra las fuerzas dinámicas de un río glacial. Recorra un camino histórico en bicicleta de montaña. Pase una noche en el campo. Visite el lago Mowich, el lago más grande y profundo del parque. Acampe cerca del lago o disfrute su serenidad desde una canoa. Pesque en aguas profundas. Pasee por praderas subalpinas.

Un mundo por descubrir



Vista desde Ricksecker Point



Sendero Wonderland



Invierno en Paradise



Lago Mowich



Bosque de los Patriarcas



Cabra montesa



Ciervo de cola negra




El Monte Rainier desde el lago Tipsoo



Cañón encajonado en la ruta del cañón Stevens



Oso negro




Reflection Lakes

Explore la naturaleza

La tierra salvaje del monte Rainier, hogar de animales que están a la vista y ocultos, es un paisaje en evolución de bosques, praderas, glaciares y cráteres. La naturaleza cumple funciones esenciales para la vida en la Tierra. La nieve que se derrite produce agua dulce. Las plantas emiten oxígeno a la atmósfera. La protección de los lugares salvajes, de la vida silvestre y de los procesos naturales a los que contribuyen será cada vez más importante en nuestro mundo en desarrollo.

Pasando los caminos y los estacionamientos, hay tierra salvaje. Más del 97% de parque es área salvaje legalmente protegida en el marco de la Ley de Áreas Salvajes de 1964. Es un lugar para recrearse y encontrar soledad, libre de desarrollo y sin restricciones.



Caminata con raquetas de nieve en el parque (arriba). El área natural del parque es el hábitat de animales salvajes como el búho manchado (derecha).



ARRIBA: © JOHN T. STROTHER, DERECHA: © KEITH BAGNALL

Conozca a la gente

La gente ha venido al monte Rainier durante más de nueve mil años. Los hallazgos arqueológicos sugieren que los nativos americanos cazaban, recolectaban alimentos y llevaban a cabo actividades espirituales y ceremoniales en la montaña. Sus descendientes mantienen una conexión especial con la montaña hasta la actualidad.

A finales del siglo XIX, hubo mineros, emprendedores y turistas que reconocieron el potencial de riqueza y recreación de la montaña. Vinieron con la esperanza de prosperar, recrearse y simplemente respirar el aire puro de la montaña.

Personas inspiradas, clubes de montaña, científicos y comunidades

presionaron con éxito al Congreso para que creara el Parque Nacional Monte Rainier en 1899.



Estas puntas de proyectiles fabricadas hace 2.500 años revelan un capítulo de la historia del parque.

NPS

Sea testigo del cambio


Si bien la montaña puede transmitir una sensación de permanencia, el monte Rainier no permanece igual en absoluto. Del pico se desprenden permanentemente hielo y rocas. Los glaciares y los ríos transportan detritos y agua montaña abajo y a menudo causan estragos en los caminos y los edificios del parque. Las praderas subalpinas, sepultadas bajo profundas capas de nieve la mayor parte del año, brotan rápidamente una vez que la nieve se derrite. Los animales deben adaptarse a este ambiente en constante cambio, migrar o morir.

No está claro cómo afectará el aumento de la temperatura de la Tierra a las fuerzas dinámicas de la montaña, sus plantas, sus animales o a nosotros mismos.



Los ecosistemas y el hábitat de la fauna y la flora cambian junto con el clima.

ARRIBA: © JAY THOMPSON, DERECHA: © THORSTEN SCHEUERMANN



Visita al parque

Bicicletas y motos: Los caminos son angostos y no tienen arcén (berma). Cuidado con los caminos agrestes. Está prohibido circular en bicicleta o moto por los senderos del parque. ¡Use casco!

Protéjase y cuide el parque: Respete los límites de velocidad indicados y use las áreas de descanso de los caminos sinuosos del parque. • Las mascotas deben llevarse con correas de no más de 1,80 m (seis pies) y no se permite su presencia en edificios, senderos, áreas aledañas a los senderos o de campo ni en la nieve. • No alimente, se acerque ni moleste a los animales. • Manténgase en los senderos marcados. • La legislación federal protege todos los elementos naturales y culturales del parque. • Para viajar a más de 3.000 metros (10.000 pies) de altura y para pasar la noche en un área salvaje, debe tener un permiso. • No se requiere un permiso ni licencia para pescar, pero hay áreas donde no se puede pescar o son exclusivas de pesca con mosca.

Armas de fuego: En el Parque Nacional Monte Rainier, se prohíbe el uso de armas de fuego. Las personas que tengan un permiso legal para poseer armas de fuego en el marco de la legislación federal, local y del estado de Washington pueden tenerlas en el parque. Sin embargo, la legislación federal prohíbe las armas de fuego en ciertas instalaciones de este parque. Esos lugares están indicados

con carteles en las entradas públicas.

Tarifas: El parque cobra tarifas a los visitantes que lo usan. Las tarifas de recreación mejoran la experiencia del visitante.

Alojamiento: La posada National Park Inn en Longmire está abierta todo el año. Paradise Inn solo abre en verano. Visite nuestro sitio web para consultar la información de contacto para alojarse y acampar.

Accesibilidad: La mayor parte de los centros de visitantes, baños, áreas de picnic y zonas designadas para acampar son accesibles para los usuarios de sillas de ruedas (con o sin ayuda). • Encuentre alojamiento accesible en Longmire y Paradise. • El Centro de visitantes, los programas audiovisuales y las exhibiciones de Paradise Jackson son accesibles. • El Centro de visitantes y el área de exhibiciones de Sunrise son accesibles con ayuda mediante la entrada norte. • Encuentre senderos totalmente accesibles en Kautz y Paradise. • Algunos senderos de Paradise y Longmire son accesibles con ayuda.

En caso de emergencia, llame al 911 desde cualquier teléfono del parque.

Conducir en invierno: Todos los vehículos que viajen por el parque del 1.º de noviembre al 1.º de mayo deben llevar cadenas para la nieve.



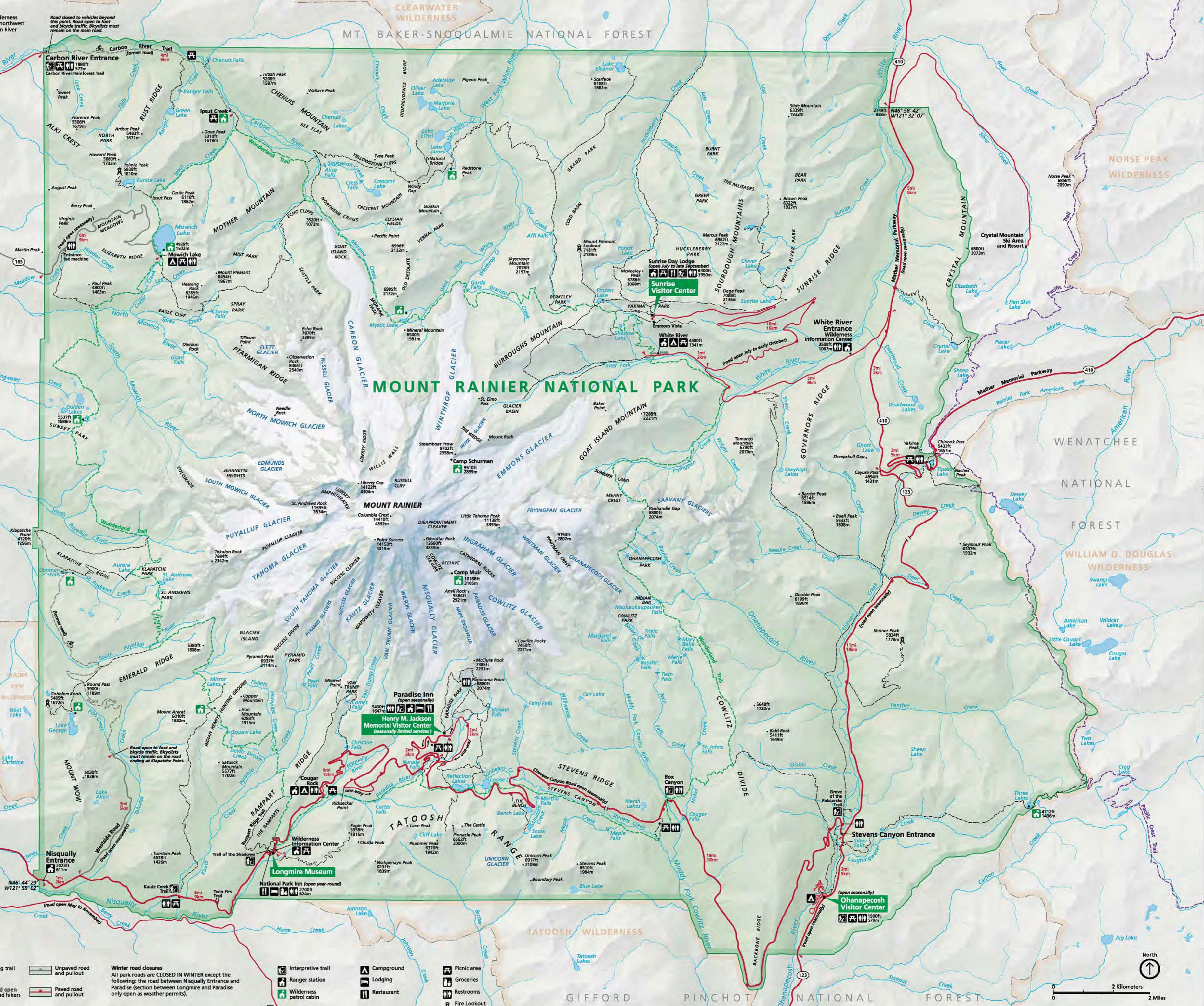
Más información
Mount Rainier National Park
55210 238th Ave. East
Ashford, WA 98304
360-569-2211
TTY 360-569-2177
www.nps.gov/mora

El Parque Nacional Monte Rainier es uno de los más de 400 parques del Sistema Nacional de Parques. Averigüe más sobre parques en www.nps.gov.

National Park Foundation.
Join the park community.
www.nationalparks.org



Big Creek (US Forest Service) (open late May to September)
To Park Headquarters 10mi / 16km from Nisqually Entrance
To Elbe and 14mi / 23km from Nisqually Entrance



- Pacific Crest Trail
- Other hiking trail
- Unpaved road and pullout
- Wonderland Trail
- Former road open to bikers and hikers
- Paved road and pullout

Winter road closures
All park roads are CLOSED IN WINTER except the following: the road between Nisqually Entrance and Paradise (section between Longmire and Paradise only open as weather permits).

- Interpretive trail
- Ranger station
- Wilderness patrol cabin
- Campground
- Lodging
- Restaurant
- Picnic area
- Groceries
- Restrooms
- Fire Lookout

